

Wondo, Sidamo Province, November 4, 1952

Subject to confirmation by the N. L. M.'s Home Board, the following statement concerning mission spheres, boundaries, and principles of work in southern Ethiopia has been agreed upon by the N. L. M. and the S. I. M.

SPHERES AND BOUNDARIES

GENERAL

The N. L. M. works the Sidamo tribe EAST of the Shashamane-Dilla highway including all of the Havela District.

The S. I. M. works the Sidamo tribe WEST of the Shashamane-Dilla highway.

The S. I. M. works the area from the Sidamo-Darassa tribal border east from the town of Dilla to the town of Dama, south along the Darassa-Jum Jum tribal border to the Darassa-Gudji border (approximately 6° latitude) thence west along 6° latitude to the Bridge of God at the north of Lake Chamo.

EXCEPTIONS

1. S. I. M. WONDO STATION AREA EAST OF HIGHWAY.

The following area although east of the Shashamane-Dilla highway will be considered S. I. M. territory: North from the Wondo mission station to the Kolla Bridge, then following the Kolla River to Sisha Mountain, thence south to Garbicho Mountain, thence direct to Taffari Kela.

2. N. L. M. DILLA STATION AREA WEST OF THE HIGHWAY.

The following area although west of the Shashamane-Dilla highway will be considered N. L. M. territory: West from Taffari Kela along the Bedira River down to the Lagadar River, thence back to Dilla including the town.

PRINCIPLES OF WORK

1. Both missions agree that they will not receive converts from the other mission's area nor employ their dressers, evangelists, teachers or students without the written consent of the other mission. Both missions are not opposed in principle to the exchange of the above mentioned. (African Christians often go from their church displeased with the mission concerned because they are under discipline for wrong-doing. It is harmful to either mission to receive such Christians as new members with their church.)

2. Both missions agree that all churches which exist at the date of this agreement in the areas outlined above are considered adherents of the mission of that area.

3. If the converts from one mission's area come as visitors into the other's area both missions promise not to try to change the doctrines of these visitors. If as far as can be determined, the visitor is in good standing with his home church and is a communicant he may be permitted to take communion.

We promise to pray and so to work under this arrangement that Christ's kingdom may be extended.

Signed for N. L. M. Mag. Mageroy

Signed for S. I. M. Glen. H. Bain

Witnesses:

F. Almay Steven
W. A. Osman
Samuel ...
Zudu. ...

R. E. Brant
U. ...
by ...
Abana ...

Wondo, Sidamo Provins, November 4
1952.

Under forutsetning av Hovedstyrets godkjenning er N.L.M. og S.I.M. blitt enige om følgende overenskomst angående misjonsområder, grenser og arbeidsprinsipper i syd Etiopia.

Områder og grenser.

I alminnelighet.

N.L.M. arbeider blant Sidamo-stammen øst for Shashamane - Dilla-veien, hele Havela - distriktet innbefattet.

S.I.M. arbeider blant Sidamo-stammen vest for Shashamane - Dilla-veien.

S.I.M. arbeider i området fra Sidamo - Darassa's stamme-grenser øst - øst over fra Dilla til Dams, sydover langs langs Darassa Jum Jum's stamme - grense til Darassa - Gudji grensen (omtrent 6 gr. bredde,) til "Guds bru" nordener for sjøen Chamo.

Unntak:

1. S.I.M. skal ha Wondos stasjonsdistrikt øst for landeveien. Skjønt det følgende område ligger østenfor Shashamane - Dilla-veien, vil det bli betraktet som tilhørende S.I.M.: Nordover fra Wondo misjons - stasjon til Kolla bru, videre langs elva Kolla til Sisha-fjellet, derfra sydover til Garbicho-fjellet og derfra direkte til Taffari - Kela.

2. N.L.M. skal ha Dilla stasjonsdistrikt vest for landeveien. Skjønt det følgende område ligger vest for Shashamane-Dilla-veien, vil det bli betraktet som tilhørende N.L.M.: Vestover fra Taffari - Kela langs Bedira-elva, nedover til Lagadar-elva og derfra tilbake til Dilla, byen innbefattet.

Arbeidsprinsipper.

1. Begge misjoner er enige om at de ikke vil ta i mot kristne fra den andre misjons område, heller ikke vil de anvende sykeplasser, evangelister, lærere eller elever derfra uten skriftlig samtykke fra den andre misjon. Ingen av misjonene er i prinsippet i mot et slikt bytte.

(Afrikaniske kristne forlater ofte sine kirker, misfornøide med vedkommende misjon, fordi de er under kirketukt for forseelser. Det er skadelig for en hvilken som helst misjon å ta i mot slike kristne som nye medlemmer i sin kirke.)

Begge misjoner er enige om at alle kirker som dags dato eksisterer på de områder som er opptrukket overfor, er å betrakte som tilhengere av den misjon som har dette område.

3. Dersom kristne fra en misjons område kommer på besøk til den andres, lever begge misjoner at de ikke vil gjøre foresk på å forandre vedkommendes læresotninger. En besøkende som er natt - verdgjest, kan få tillatelse til å nyte nattverden dersom han - så langt som det er mulig å avgjøre det - har godt vitnesbyrd i sin egen kirke.

Etter denne ordning lever vi å arbeide alik at Kristi rike kan bli utvidet.

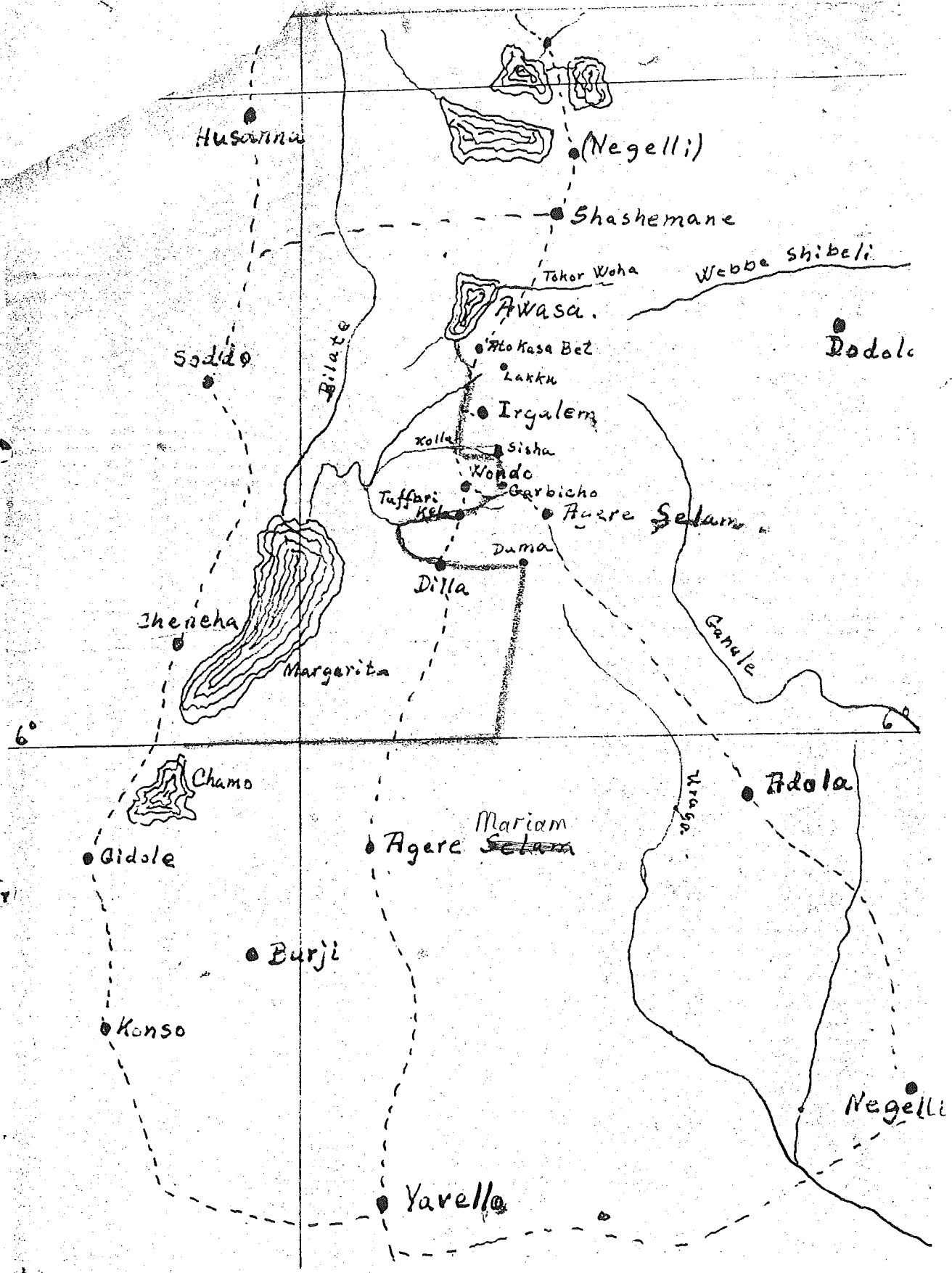
For N.L.M.

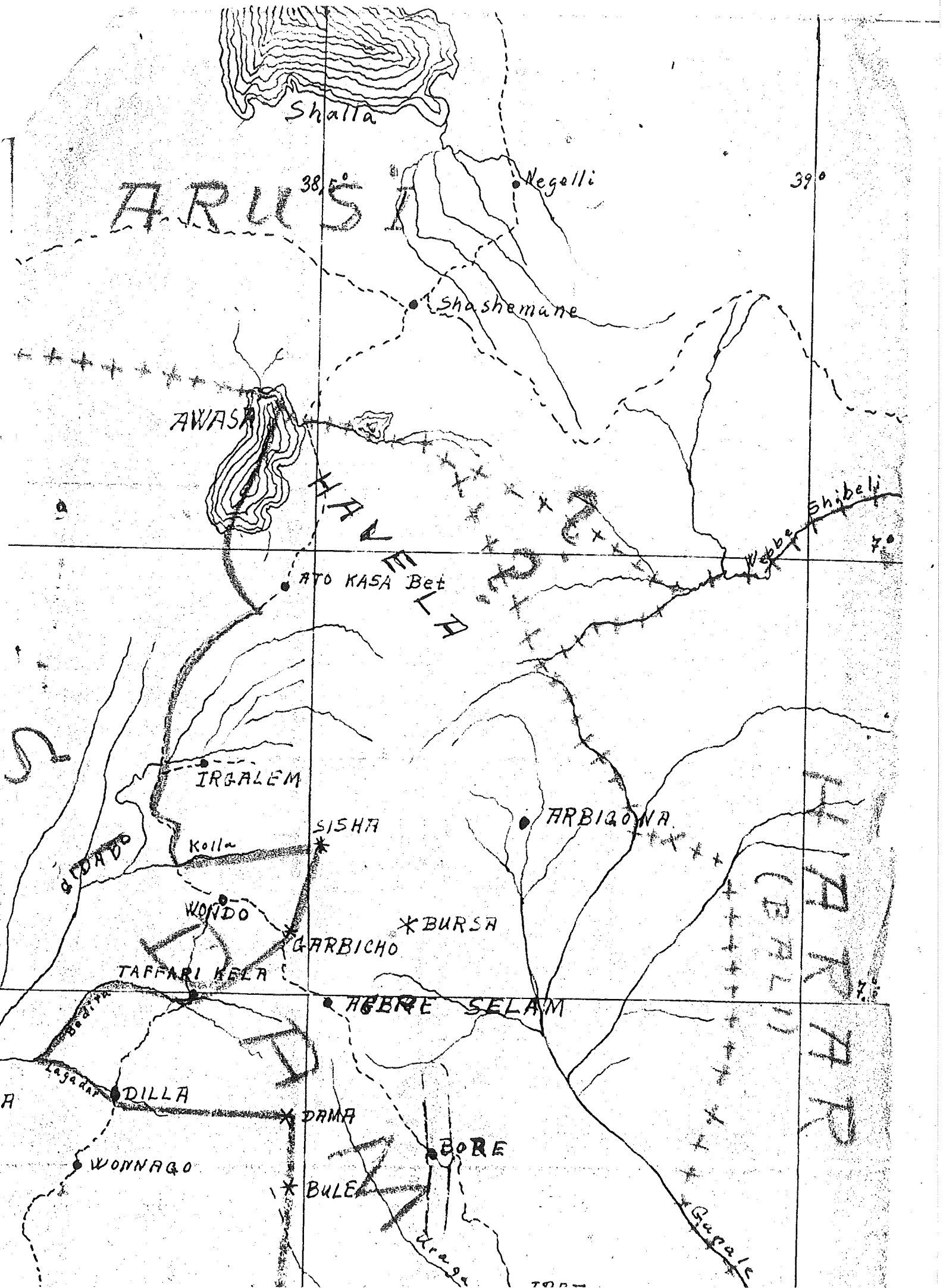
Meg. Wagerøy

For S.I.M.

Glen. H. Cain.

SHARAF
OR TOIT
MEYJAMIN
KJAWEL
ARAP T
INCO





93

Boundary Agreement Between the Norwegian Lutheran Mission
and the Sudan Interior Mission

On June 29, 1953, a meeting attended by representatives of the N.L.M. and the S.I.M. was convened in Addis Ababa by Mr. Mageroy to discuss mission boundaries south of the 6th latitude. Those present:

N.L.M.: Mr. Mageroy, Mr. Kollerros, Mr. Lindtjom
Mr. Eriksen, Mr. Sandved, Mr. Birkeland
S.I.M.: Mr. Cain, Mr. Borlase

It was agreed that in the Burji area the eastern boundary should commence at a point where the Galana Bone River intersects the 6th latitude and follow the river south through Bar Gudda to a point east of the mountain peaks called Colmar, Golobe and Burcas thence swing due west to the Sagan River following it north, thence due west to the town of Ilfate on the southern corner of Lake Chamo. The area thus enclosed will be recognized as the area of the S.I.M. The surrounding area will be recognized as the area of the N.L.M. (see attached map.)

Also, east of the above defined area the boundary between the N.L.M. and the S.I.M. will follow a line from a point on Lake Chamo running due east-west through Surgulla town (north side of town) direct to the Galana Dulei River, thence following the river south to Lake Stefanie. The S.I.M. will work to the north and west, the N.L.M. to the south and east of this boundary (see attached map).

Signed:

drag. Mageroy
Arne Lindtjom
Johnas Sandved
Andreas Birkeland

Arne Birkeland
John Kollerros
Eden H. Cain
Arne Borlase

6° 6°



Lake
Chamo

• Gidole

S. I. M.

Yagere
Mari

* Barçudda

N. L. M.

N. L. M.

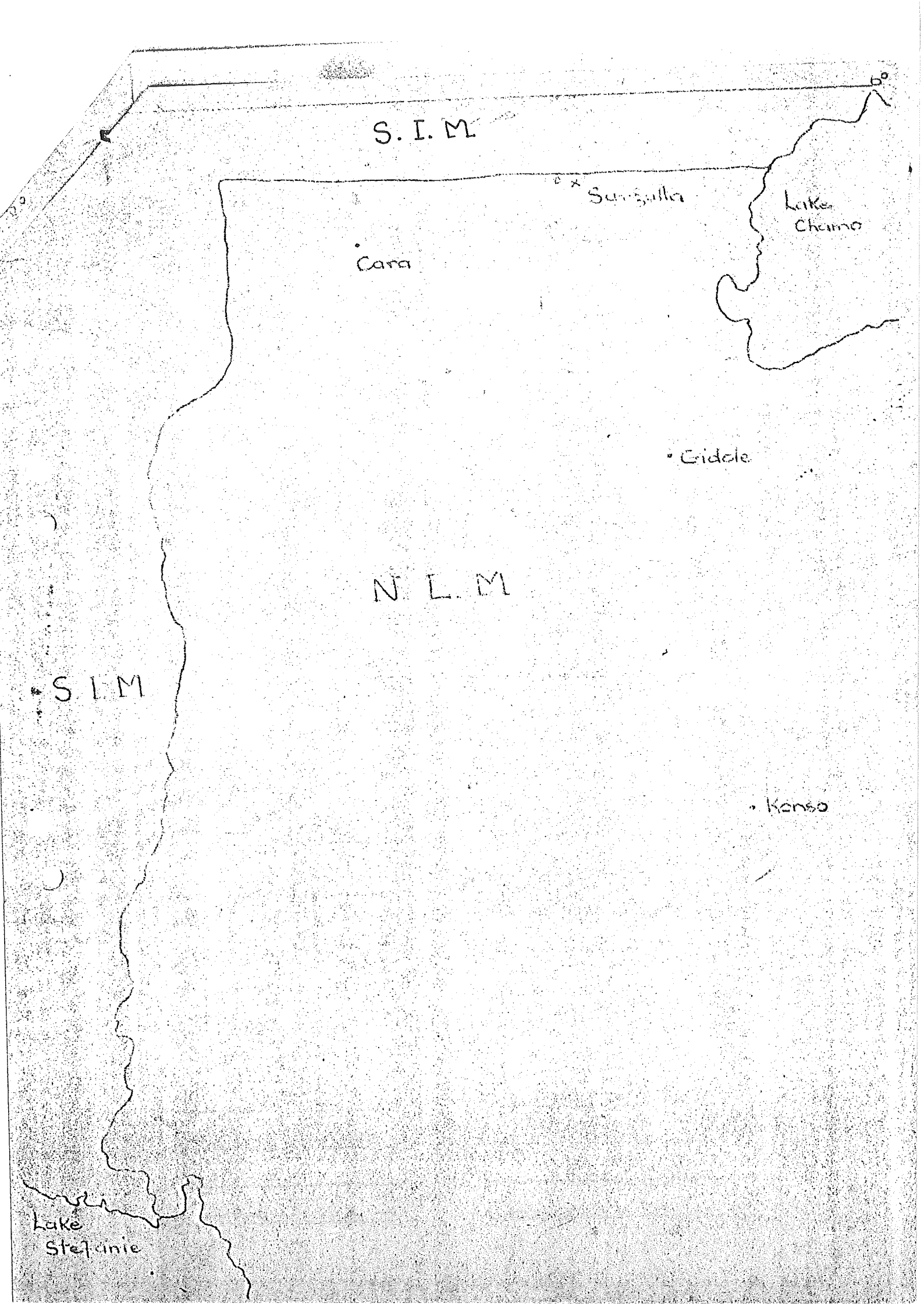
• Burji

• Konso

* Colmar

+ Golobe

* MT Burcas



S. I. M.

Sungulla

Lake Chamo

Cara

Cridale

N. L. M.

S. I. M.

Kanoo

Lake Stefanie